

2.4 – Analyse des moyens d’existence durable (AMED)

« Les populations de Kiniero ont défini les moyens d’existence durable comme l’ensemble des ressources dont l’exploitation leur a permis ou leur permettra d’exister plus longtemps dans le village en dépit des multiples difficultés de tous ordres qu’elles subissent ».

La matrice sur la page suivante indique quelques atouts en capital, contexte de vulnérabilité à la pauvreté.

MATRICE ANALYSE DES MOYENS D'EXISTENCES DURABLES – CRD KINIÉRO

Atouts en capital		Contexte de vulnérabilité			Vulnérabilité Par choc	Vulnérabilité par tendance	Vulnérabilité par saisonnalité	Observations
		Type d'atouts en capital	Atouts en capital	Facteurs de pauvreté ou contraintes				
HUMAIN		<ul style="list-style-type: none"> • Considération valeur ancestrale 	<ul style="list-style-type: none"> • Dépravation progressive des coutumes et mœurs 		+			
		<ul style="list-style-type: none"> • Existence des personnes lettrées en arabe 	<ul style="list-style-type: none"> • Difficulté de lire et d'écrire en caractère latin 		+			

Atouts en capital		Contexte de vulnérabilité				Vulnérabilité par saisonnalité	Vulnérabilité par tendance	Vulnérabilité Par choc	Observat.
Type d'atouts en capital	Atouts en capital	Facteurs de pauvreté ou contraintes							
FINANCIER	Existence de l'or	• Baisse de rendement de l'or	X						
		• Le bas prix périodique de l'or				X			
		• Conflits entre commerçant et leurs bailleurs de fonds			X				
		• Désobéissance des jeunes face aux parents			X				
		• Criminalité			X				
		• Mariages courts « Foudou Koudounin					X		
	Existence des animaux domestiques	• Conflits entre agriculteurs et éleveurs			X				
		• Baisse de rendement des cultures							
		• Maladie fréquentes			X				
		• Accident des animaux dans les puits d'orpaillages			X				
		• Vol du bétail			X				

Contexte de vulnérabilité		Vulnérabilité Par choc	Vulnérabilité par tendance	Vulnérabilité par saisonnalité	Observat.
Atouts en capital	Atouts en capital				
Type d'atouts en capital FINANCIER	Existence de poissons	Facteurs de pauvreté ou contraintes			
		• Baisse de prix du poisson	X		
		• Difficulté de conservation	X		
		• Insuffisance des matériels de pêche	X		
	• Rareté des poissons			X	

Contexte de vulnérabilité			Vulnérabilité Par choc	Vulnérabilité par tendance	Vulnérabilité par saisonnalité	Observations	
Atouts en capital	Atouts en capital	Facteurs de pauvreté ou contraintes					
NATUREL	Existence des mines d'or	<ul style="list-style-type: none"> • Difficulté d'obtention des parcelles 		X			
		<ul style="list-style-type: none"> • Conflits domaniaux 	X				
	Existence de domaine de culture	<ul style="list-style-type: none"> • Pauvreté des sols 		X			
		<ul style="list-style-type: none"> • Conflits entre agriculteurs et éleveurs 	X				
		<ul style="list-style-type: none"> • Difficulté d'accès aux terres de cultures 		X			
	Existence de cours d'eau	<ul style="list-style-type: none"> • Ensablement du lit du cours d'eau 				X	
		<ul style="list-style-type: none"> • Etiage 			X		
		<ul style="list-style-type: none"> • Diminution progressive des pêcheries 			X		
		<ul style="list-style-type: none"> • Noyade des pêcheurs 		X			

Contexte de vulnérabilité		Vulnérabilité Par choc	Vulnérabilité par tendance	Vulnérabilité par saisonnalité	Observat.	
Atouts en capital	Facteurs de pauvreté ou contraintes					
Type d'atouts en capital	Atouts en capital					
	Existence des animaux sauvages	<ul style="list-style-type: none"> Dégâts sur les cultures Diminution progressive des animaux sauvages Morsure des serpents sur les personnes et animaux domestiques 	X			
	Existence des ressources halieutiques	<ul style="list-style-type: none"> Pêche par intoxication qui détruit les espèces. L'étiage Diminution progressive des poissons 		X	X	
	Existence des bas-fonds	<ul style="list-style-type: none"> Baisse de rendement des cultures Difficulté d'accès aux terres. Insuffisance des intrants agricoles 		X	X	
	Existence du couvert végétal	<ul style="list-style-type: none"> Dégradation par feux de brousse et nomadisme agricole Exploitation extensive de l'or qui détruit le contrat végétal. 		X	X	

Atouts en capital		Contexte de vulnérabilité				Vulnérabilité Par choc	Vulnérabilité par tendance	Vulnérabilité par saisonnalité	Observations
		Type d'atouts en capital	Atouts en capital	Facteurs de pauvreté ou contraintes					
SOCIAL	Existence des formes d'organisation traditionnelle	Existence des infrastructures scolaires	Existence des infrastructures sociales	• Difficulté d'innovation	x				
				• Difficulté de changement des mentalités	x				
				• Attachement aux coutumes et mœurs déjà révolues.	x				
				• Insuffisance des salles de classe	x				
PHYSIQUE	Existence des infrastructures sociales	Existence des infrastructures sociales	• Dégradation des matériels scolaires	x					
			• Insuffisance d'équipement dans le centre de santé	x					
			• Manque de moyen de déplacement pour le personnel sanitaire	x					
			• Difficulté d'accès	x					
				• Manque d'aménagement du site du marché	x				

2.5 – Informations techniques sur le village de Kiniero

Les populations de Kiniero (toutes catégories socio-professionnelles confondues) ont identifié et analysé quatorze (14) principaux problèmes de pauvreté en lien avec leurs moyens d'existence dans le village. Elles se sont également accordées sur les actions devant leur permettre (avec des appuis extérieurs ou par elles-mêmes) d'améliorer leurs revenus, par conséquent de réduire la pauvreté à leur niveau.

Les pages suivantes indiquent la nature des problèmes, leurs causes, effets, stratégies en cours et des pistes de solutions et d'actions.

GRILLE D'ANALYSE DES INFORMATIONS TECHNIQUES (PROBLEMES) DE KINIERO

N°	Problèmes Ressentis	Cause	Effets	Stratégie en Cours	Pistes de Solutions
1	Difficulté de scolarisation des enfants	<ul style="list-style-type: none"> * Manque d'infrastructure scolaire * Faible appui extérieur * Pauvreté des populations (parents) * Enclavement du village 	<ul style="list-style-type: none"> * Taux élevé d'analphabète dans le village * Dépenses élevées pour la scolarisation des enfants * Découragement des parents * Abandon de l'école par les élèves (les filles) * Manque de secrets dans les affaires du village 	<ul style="list-style-type: none"> * Envoie des enfants pour les études ailleurs 	<ul style="list-style-type: none"> * Construction d'école primaire * Sensibilisation des parents à la scolarisation des enfants (surtout) les jeunes filles
2	Difficulté d'accéder au village	<ul style="list-style-type: none"> * Mauvais état des pistes * Manque d'appui extérieur * Pauvreté des populations * Manque d'ouvrages de franchissement * Reliefs accidentés 	<ul style="list-style-type: none"> * Faible fréquentation du village par les visiteurs * Pourriture des produits agricoles * Transport des bagages sur la tête et vélo * Difficulté d'évacuation des malades et autres personnes en situation de santé * Faible circulation des informations avec l'extérieur 	<ul style="list-style-type: none"> * Marche à pieds * Transport des bagages sur tête et vélo * Évacuation des malades et autres personnes en situation de santé par hamac 	<ul style="list-style-type: none"> * Reprofilage ou réhabilitation des pistes rurales * Construction des ouvrages de franchissement * Sensibilisation des populations à la mobilisation des ressources communautaires * Mise en place d'un CVEP

N°	Problèmes Ressentis	Cause	Effets	Stratégie en Cours	Pistes de Solutions
3	Insuffisance d'eau potable	<ul style="list-style-type: none"> * Insuffisance des points d'eau * Tarissement rapide des cours d'eaux ou des puits * Accroissement rapide des populations * Pauvreté des populations * Faible mobilisation des ressources communautaire * Faiblesse des organisations villageoises 	<ul style="list-style-type: none"> * Maladies fréquentes * Mortalité élevée * Exode rural * Conflits entre les femmes * Conflits entre époux et épouses pouvant entraîner des divorces * Coûts élevés des dépenses sanitaires 	<ul style="list-style-type: none"> * Utilisation des puits et cours d'eau existants 	<ul style="list-style-type: none"> * Construction de forages * Mise en place et renforcement d'un comité de gestion de point d'eau * Sensibilisation des populations sur la nécessité d'utilisation de l'eau potable
4	Baisse de rendement des cultures	<ul style="list-style-type: none"> * Pauvreté des sols * Attaque des cultures par les insectes * Divagation des animaux * Manque de respect du calendrier agricole * Manque d'appui technique * Courte saison pluvieuse 	<ul style="list-style-type: none"> * Famine * Mécontente entre les populations * Endettement * Vente de biens à vils prix * Exode rural * Maladies de carences * Mortalités élevées 	<ul style="list-style-type: none"> * Nomadisme agricole * Emprunt d'argent pour soutenir les activités agricoles et pour acheter de la nourriture (complément) 	<ul style="list-style-type: none"> * Aménagement des bas fonds * Approvisionnement en intrants et produits phyto- sanitaire * Reboisement des têtes de source * Sensibilisation pour l'utilisation de variétés précoces.

N°	Problèmes Ressentis	Cause	Effets	Stratégie en Cours	Pistes de Solutions
5	Baisse de rendement des activités d'orpaillage artisanal	<ul style="list-style-type: none"> * Insuffisance de matériel de travail * Manque de fond de roulement * Abondance de l'eau dans les mines * Rareté de l'or * Multiples taxes imposées * Présence des l'exploitations industrielle 	<ul style="list-style-type: none"> * Faible revenu des orpailleurs * Perte de temps * Travaux pénibles * Accident entraînant souvent des pertes en vie humaine * Coût élevé de la main d'œuvre * Travaux pénibles des femmes * Abandon des lieux d'exploitation 	<ul style="list-style-type: none"> * Nomadisme des orpailleurs * Utilisation des matériels rudimentaires 	<ul style="list-style-type: none"> * Mise en place d'un fond de roulement * Approvisionnement en matériel de travail * Appui à d'autres activités génératrices de revenus
6	Conflits entre agriculteurs et éleveurs	<ul style="list-style-type: none"> * Divagation des animaux * Manque d'organisation des éleveurs et agriculteurs * Pauvreté des agriculteurs et éleveurs * Manque d'appui * Négligence des villageois 	<ul style="list-style-type: none"> * Pauvreté accrue * Bagarres fréquentes * Mortalité des animaux et pertes en vie humaine * Exode rural 	<ul style="list-style-type: none"> * Recours aux élus locaux et chefs traditionnels, pour le règlement des conflits * Clôture des champs de culture * Surveillance des animaux par les bouviers 	<ul style="list-style-type: none"> * Sensibilisation sur la gestion et la nécessité des parcs collectifs * Mise en place d'un comité de gestion * Mise en place d'un comité de gestion des conflits agriculteurs et éleveurs

N°	Problèmes ressentis	Causes	Effets	Stratégie en cours	Piste de solution
7	Analphabétisme des populations	<ul style="list-style-type: none"> * Manque d'infrastructures scolaires; * Manque d'appui extérieur; * Pauvreté des populations; * Faible mobilisation communautaire 	<ul style="list-style-type: none"> * Faible circulation des informations; * Faible capacité de comprendre des innovations techniques; * Mauvaise gestion des biens; * Faible hygiène alimentaire; * Manque de secret. 	<ul style="list-style-type: none"> * Faire lire les lettres par autrui; * Alphabétisation en Balikou. 	<ul style="list-style-type: none"> * Alphabétisation des populations * Sensibilisation des populations sur la nécessité de s'alphabétiser; * Création d'un centre Nafa.
8	Difficultés d'encadrement des enfants	<ul style="list-style-type: none"> * Multiples occupation des femmes dans les mines et à autres diverses activités * Manque de système d'encadrement communautaire de la petite enfance. * Pauvreté des femmes * Ambitions très poussées par démesurée des femmes 	<ul style="list-style-type: none"> * Maladies infantiles dues à la malnutrition * Risques d'accidents élevés * Bastonnade et humiliation des femmes par les gestionnaires des mines; * Mariage temporel ("Foudou Koudounin") * Maladies sexuellement transmissibles y compris le SIDA * Divorces fréquents dans le cadre des mariages légitimes 	<ul style="list-style-type: none"> * Enfants gardés par d'autres enfants plus âgés; * Gardiennage des enfants par des vieilles femmes dans les villages. 	<ul style="list-style-type: none"> * Mise en place d'un centre d'encadrement communautaire de la petite enfance; * Sensibilisation des femmes à la nécessité d'encadrer les enfants

N°	Problèmes ressentis	Causes	Effets	Stratégie en cours	Piste de solution
9	Difficulté de transformation des produits agricoles et cueillettes	<ul style="list-style-type: none"> * Faiblesse des organisations féminines; * Manque de matériels de transformation des produits agricoles; * Pauvreté des populations; * Manque d'appui extérieur. 	<ul style="list-style-type: none"> * Perte de revenu; * Pourriture des produits; * Vente à vils prix; * Travaux pénibles, entraînant des maladies chez les femmes. 	<ul style="list-style-type: none"> * Utilisation des mortiers et des marmites pour la transformation des produits; * Utilisation de la main d'œuvre payante pour la transformation des produits; * Transport des produits bruts dans d'autres villages pour la transformation. 	<ul style="list-style-type: none"> * Installation de moulins; * Installation des machines de fabrication de beurre de karité; * Mise en place des groupements féminins d'intérêt économique (GIE).
10	Faibles capacités des accoucheuses villageoises à assister les femmes en travail	<ul style="list-style-type: none"> * Manque d'instruments; * Faible immobilisation communautaire ; * Faible niveau de formation 	<ul style="list-style-type: none"> * Risque d'infections fréquentes; * Mortalité maternelle élevée; * Paniques chez les femmes 	<ul style="list-style-type: none"> * Utilisation des matériels rudimentaires; * Recours aux structures sanitaires à Kiniéro ou Kouroussa. 	<ul style="list-style-type: none"> * Formation des accoucheuses villageoises; * Équipements des accoucheuses, matériels modernes de travail et en médicaments nécessaires.
11	Manque de fonds de roulement pour les activités génératrices de revenus	<ul style="list-style-type: none"> * Faiblesse des organisations paysannes; * Manque d'appui extérieur; * Pauvreté des populations; * Manque de système de micro finances locales. 	<ul style="list-style-type: none"> * Faible diversification des activités; * Accroissement de la pauvreté; * Développement du village ralenti ; * Obligation d'emprunts d'argent chez les usuriers entraînant des dettes. 	<ul style="list-style-type: none"> * Emprunt d'argent chez les usuriers; 	<ul style="list-style-type: none"> * Mise en place d'un fonds de roulement ou de micro finances locales; * Mise en place des organisations paysannes.

N°	Problèmes ressentis	Causes	Effets	Stratégie en cours	Piste de solution
12	Baisse du cheptel	<ul style="list-style-type: none"> * Tarissement des cours d'eaux, entraînant une insuffisance d'eau; * Accidents dû aux trous d'orpaillage; * Divagation des animaux; * Vols de bétail.. 	<ul style="list-style-type: none"> * Exode rural; * Développement ralenti du village. 		<ul style="list-style-type: none"> * Formation équipements auxiliaires d'élevage.
13	Déforestation	<ul style="list-style-type: none"> * Coupe abusives des bois; * Nomadisme agricole; * Faible mobilisation communautaire au tour de la gestion des ressources naturelles; * Feux de brousses et mines; * Manque de reboisement 	<ul style="list-style-type: none"> * Rareté des pluies; * Vents violents; * Baisse de rendements des cultures; * Disparition de la faune. 	<ul style="list-style-type: none"> * Interdictions momentanées des populations à l'utilisation de certaines ressources naturelles; 	<ul style="list-style-type: none"> * Sensibilisation des populations sur utilisation de la foresterie rurales; * Reboisement des têtes de sources et autres zones dénudées. * Mise en place d'un comité de gestion des ressources naturelles.
14	Faible encadrement des jeunes	<ul style="list-style-type: none"> * Manque de lieux de loisirs et de concertation de jeunes; * Faible organisation des jeunes; * Pauvreté des populations; * Faible mobilisation communautaire au tour des problèmes de la jeunesse; * Taux élevé d'analphabètes; * Manque d'appui extérieur. 	<ul style="list-style-type: none"> * Banditisme chez les jeunes; * Manque d'ententes; * Vagabondage; * Maladies sexuelles; * Grossesse précoce et in désirée * Risques d'accidents fréquents; * Vols, viols, alcoolisme 	<ul style="list-style-type: none"> * Veillées au clair de lune; * Se recréer ailleurs (en dehors de Djirland). 	<ul style="list-style-type: none"> * Sensibilisation des populations; * Construction et équipement d'un centre culturel.

CRD DE BANANKORO

1

VILLAGE DE BANANKORO

1.1 - Informations sur les exploitants miniers

1.1.1 – Informations spatiales

Les exploitants artisanaux de diamant de Banankoro disposent de neuf (9) zones importantes de mines. Il faut rappeler que contrairement à la zone de Kiniéro, de multiples conflits de domaines existent souvent entre les artisanaux et la société AREDOR.

Ces conflits sont dus d'une part, à l'importance de la concession accordée à l'ARETOR dans la zone et d'autre part, au non-respect des limites définies par les textes réglementant les zones d'exploitation artisanale et celles industrielles.

En effet, Banankoro est une zone minière (Diamant) à vocation essentiellement industrielle. Depuis la première République le statut de Banankoro a toujours été zone d'exploitation industrielle de diamants. Nous avons assisté à l'installation de plusieurs sociétés d'exploitation industrielle du diamant et des sociétés semi-industrielles. Depuis des temps un peu reculés, la population, à la recherche de fortune hypothétique s'est installée progressivement, malgré des mesures répressives des autorités de l'Etat.

L'exploitation artisanale clandestine s'est développée au fil des années, au point de vouloir s'institutionnaliser. Grâce à la démographie galopante cette exploitation artisanale d'abord clandestine est désormais prise en compte, mais jusqu'à maintenant l'Etat ne leur a affecté aucune concession d'exploitation. Les deux groupes évoluent tous dans, l'unique zone réservée aux exploitants industriels.

La situation qui se dégage est d'ordre conflictuel. Les sociétés industrielles refusent l'accès à tout périmètre non encore exploité par elles, alors que les exploitants artisanaux veulent travailler sur des terrains qui n'ont pas encore été touchés par les industriels.

L'encadrement minier, pour gérer cette situation procède souvent à la répartition des périmètres ; déjà exploités par les sociétés industrielles aux différents exploitants artisanaux. Il va de soi donc que le rendement de ces derniers est très faible ce qui les amène à opérer des incursions clandestines dans les concessions industrielles non encore exploitées.

Il s'en suit souvent des conséquences fâcheuses lorsque les intéressés sont surpris par les équipes de surveillance des sociétés industrielles.

Parmi ces exploitants artisanaux, nous avons deux (2) couches, les gens nantis qui sont capables de s'acheter une parcelle pour l'exploitation (versement d'une caution d'environ deux millions) et une autre couche déshéritée qui, soit travaille au service de la première catégorie ou travaille ponctuellement sur des terrains abandonnés par les autres.

C'est cette autre catégorie qui est souvent sources de plusieurs conflits. C'est à cette couche qu'appartiennent les femmes en majorité. Elles cherchent des solutions plus faciles, par exemple qu'on leur restitue la terre de déblai dégagee par les machines (bulldozer) pour qu'elles la traitent.

Après ces grandes exceptions les sociétés, malgré la promesse de restaurer ces parcelles exploitées ne s'exécutent pas. Nous assistons ainsi à une dégradation quasi-totale du couvert végétal.

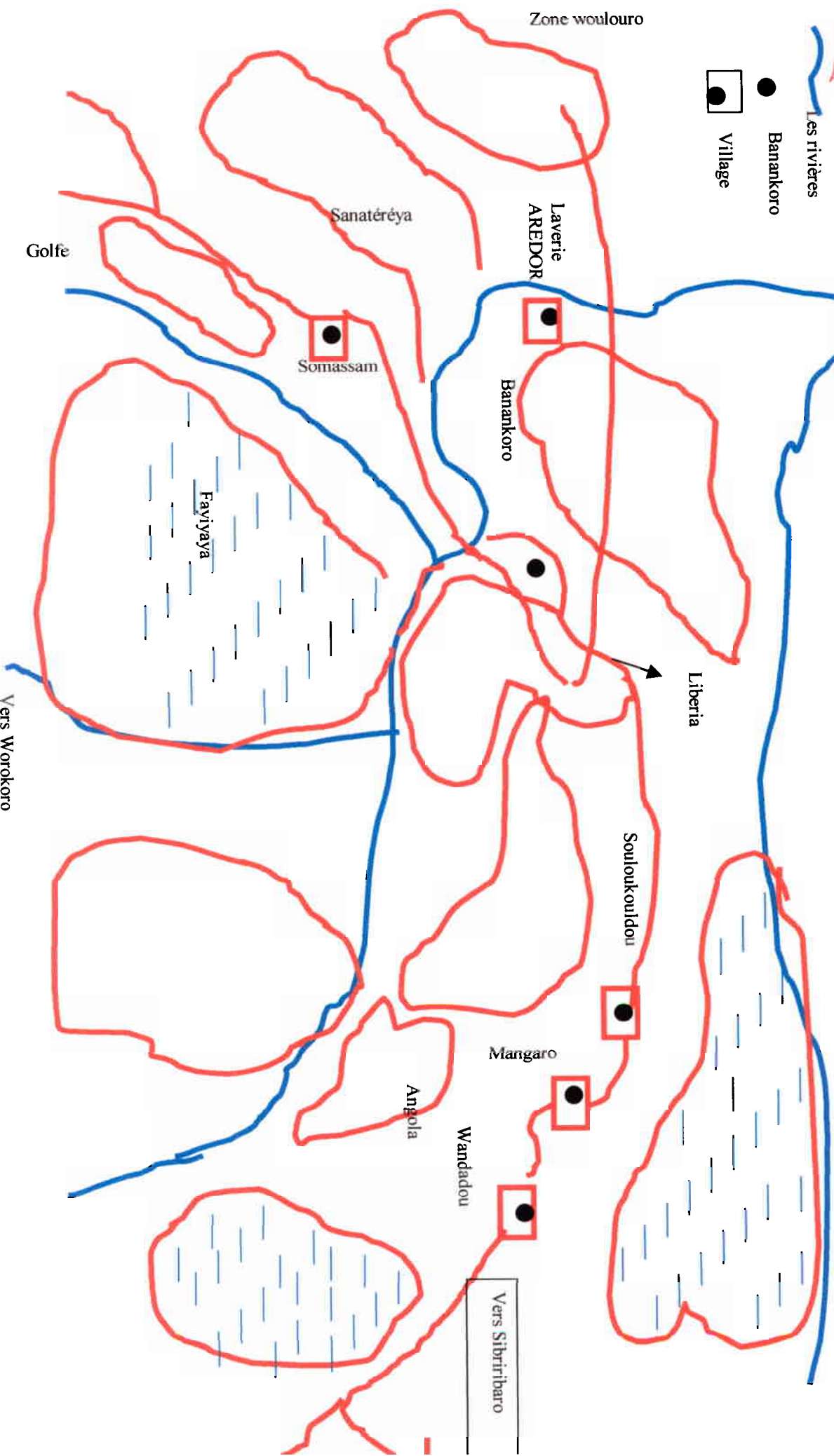

Les zones d'intenses activités minières artisanales se résument aux sites suivants : Sibiribaro, Worokoro, Gbenko, Somassania.

La page suivante présente les zones d'exploitation à des fins minières et agricoles.

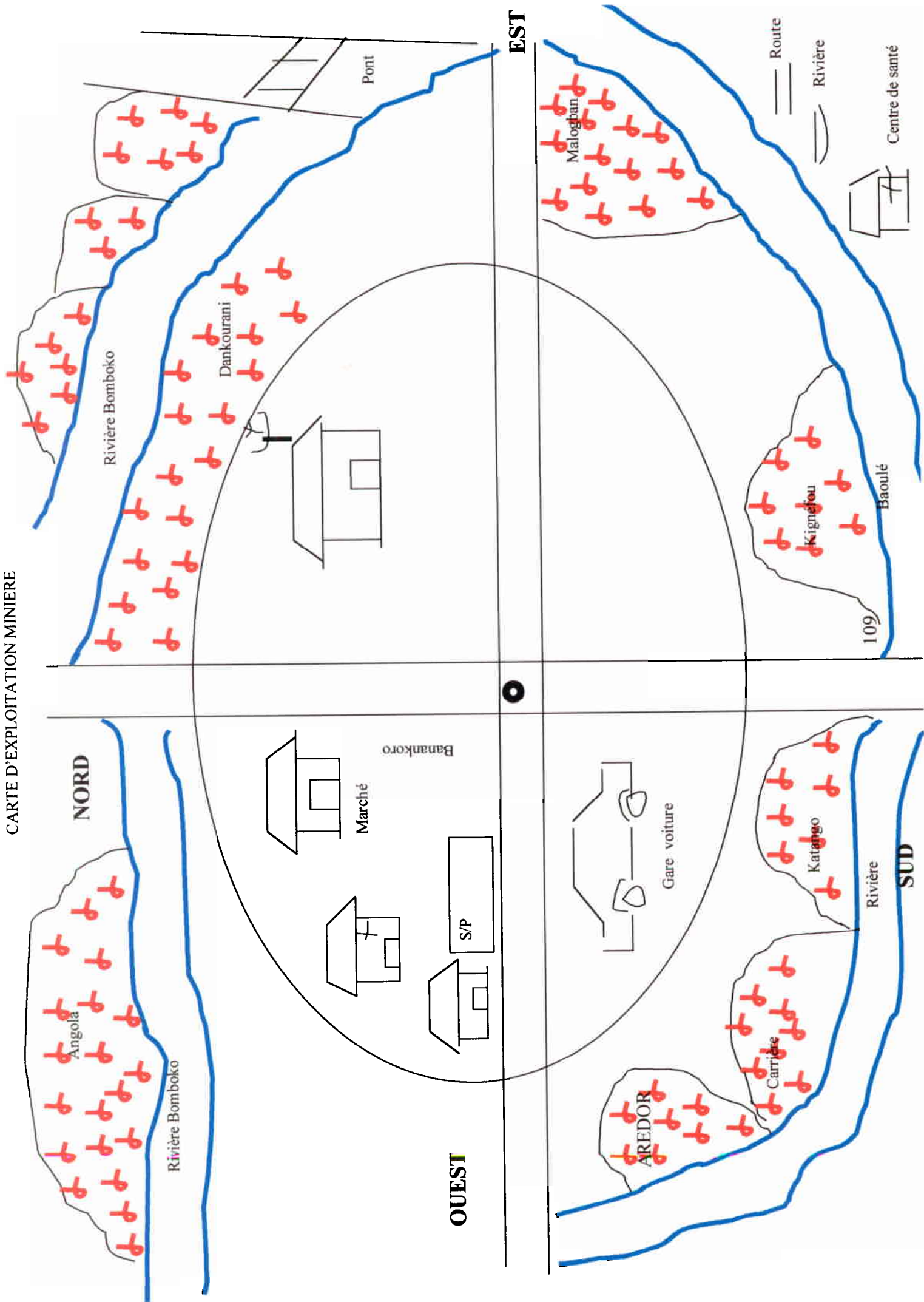
LEGENDE

Soil d'exploit agric.
Soil d'exploit mine

DES SOLS AGRICOLES ET MINES




CARTE D'EXPLOITATION MINIÈRE



TRANSECT DU TERROIR DE BANANKORO INFO SPATIALES SUR LES TOPOSEQUENCE AGRICULTEURS

Zones à problématique
Homogène



Caractéristique des zones	Zone de plaine	Zone de montagne	Marigot	Plateau
Types de sols	Sol limoneux gravionnaire	Sol limoneux sableux	Eau	Sol profond limoneux sableux
Type de végétation	Andropogan sirencis, gayanus (gbala), néré sandanhor, Bolokoudouni	Lofira alata, néré Penicetum sbangostum Penicetum purpurum Ninuphares	Ninuphares	Imperata cylindrica Lofira alata, parkia Biglebosa
Zones de cultures	Mais, manioc Riz	Manioc, mais Bananiers	Non	Manioc, maïs Fonio
Animaux	Lapin, serpents Agoutis	Lapin, serpents, singes, bûches	Crapeau, serpents, grenouilles	Agouti, lapin Serpent
Problèmes	Sol en grande partie texture et structure dénaturée par les miniers	Disparition progressive du couvert végétal, utilisation abusive des sols	Lit du cours d'eaux dénaturées par les miniers	Disparition du couvert Végétal, utilisation abusive du sol
Pistes de solutions	Restauration et bonification pour des fins agricoles	Reboisement et mise en jachère	Nettoyage du lit, protection de source et berge	Reboisement et mise en jachère

1.1.2 – Informations temporaires

Les exploitants artisanaux de diamant de Banankoro ont reparti le temps d'exploitation en trois (3) principales périodes :

ACTIVITES	PERIODES			OBS
	Nènè wati (Novembre à janvier)	Sènèkè wati (Juin à octobre)	Tara wati (Février à mai)	
Exploitation minière	Très intense	Moins intense	Très intense	

Ils mènent également d'autres activités économiques complémentaires comme : l'agriculture, la pêche artisanale, le petit commerce.

Il faut rappeler que les domaines agricoles, à cause de l'importance des superficies réservées à l'activité minière sont très rares et se raréfient au fur et à mesure que la pression démographique (naturelle et migratoire) s'accroît sur la zone.

Les pages suivantes indiquent les détails sur les calendriers des activités minières et celui des autres activités complémentaires.

ÉTABLISSEMENT CALENDRIER DE LA MAIN D'ŒUVRE INFO TEMPORAIRE

ACTION	PÉRIODE (SALON DE DÉCOUPAGE TRADITIONNEL DE GUINÉE)					OBSERVATION
	NENE WATI	SÈNÈ WATI	TARA WATI	SIMAN NA DON WATI		
Exploitation minière	Très intense Nov. à Janvier	Moins intense Juin- Septembre	Très intense Février - Mai	-		
Exploitation agricole	Moins intense Avril- Mai	Très intense Juin- Août	Moins intense Sep- Octobre	Très intense Novembre- Décembre		
Pêche artisanale	Très intense Novembre- Décembre	Moins intense Décembre- Janvier	Moins intense (faible) Janvier- Février	Insignifiant Mars- Avril		
Petit commerce	Moins intense Juin- Août	Très intense Décembre- Mai	Intense Septembre- Novembre	-		

1.1.3 – Informations institutionnelles

Les activités d'exploitation du diamant sont gérées à Banankoro à travers quatre (4) formes d'organisation à savoir : SYNADOR, APPRODIG, APROMIG, Encadrement minier.

Ces organisations œuvrent au maintien d'un climat favorable au bon déroulement des activités d'exploitation du diamant, depuis la répartition des parcelles jusqu'à la gestion des conflits de travail.

La page suivante présente les formes d'organisation existantes et leurs relations de travail.

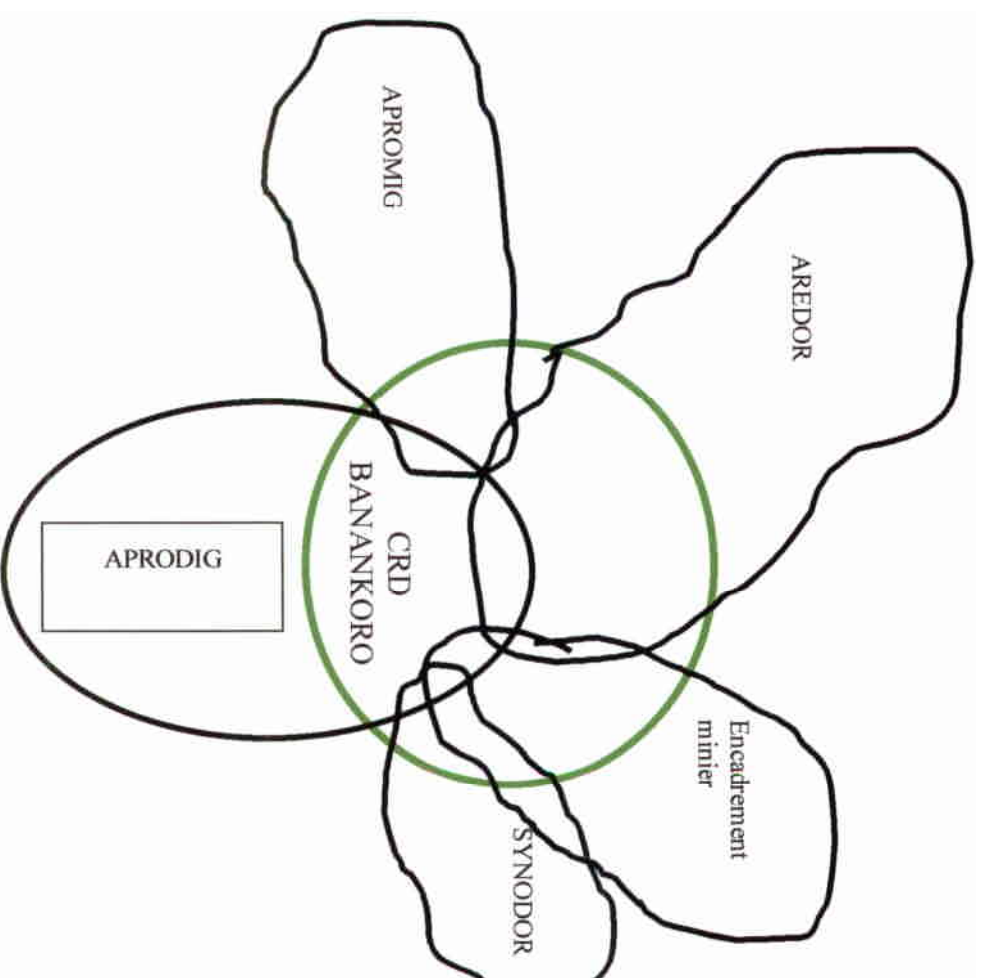
**MATRICE D'ANALYSE DES ORGANISATIONS TRADITIONNELLES DANS LES MINES DE BANANKORO
ET PARTENAIRES**

traditionnelles existantes	Objectif activités	Quelques leaders	Organisation partenaires	Nature de la collaboration	Contraintes institutionnelles	Propositions de solution
SYNADOR (Syndicat National des Diamants et Orpailleurs)	Gestion des conflits	Bakari Diakité Nouhan Keïta	APPRODIG	Veille au respect des droits des Mineurs par les Patrons	Manque de convention collective entre Massa et Mineur	Élaboration de la convention collective
APPRODIG (Association Professionnelle de Diamantaires de Guinée)	Exploitation minière	El Hadj Adama Kourouma	APROMIG	Représentant sur le terrain	Difficultés d'acquisition des parcelles d'exploitation	Réglementer l'acquisition des parcelles d'exploitations artisanales et industrielles
APROMIG (Association Professionnelle des Mineurs de Guinée)	Gestion de conflit		SYNADOR	Compétitivité	Manque de convention collective	Élaboration des conventions collectives
ENCADREMENT MINIER	Gestion et répartition des parcelles d'exploitation minières	Messieurs Sanoh, Soumah	APPRODIG	De cession et superviseur	Difficulté d'obtention d'une zone à répartir	Élection des zones nouvelles à répartir

INFORMATION INSTITUTIONNELLE – MINEURS (BANANKORO)

Organisation institutionnelle existante

1. AREDDOR
2. APROMTG
3. APRODIG
4. SYNADOR
5. Encadrement Minier



1.2 – Informations sur les agriculteurs

1.2.1 – Informations spatiales

Le village de Banankoro est peuplé par des populations immigrées, grâce aux forces attractives des mines de diamant. En d'autres termes, le village a été fondé autour des mines de diamant et de la société AREDOR.

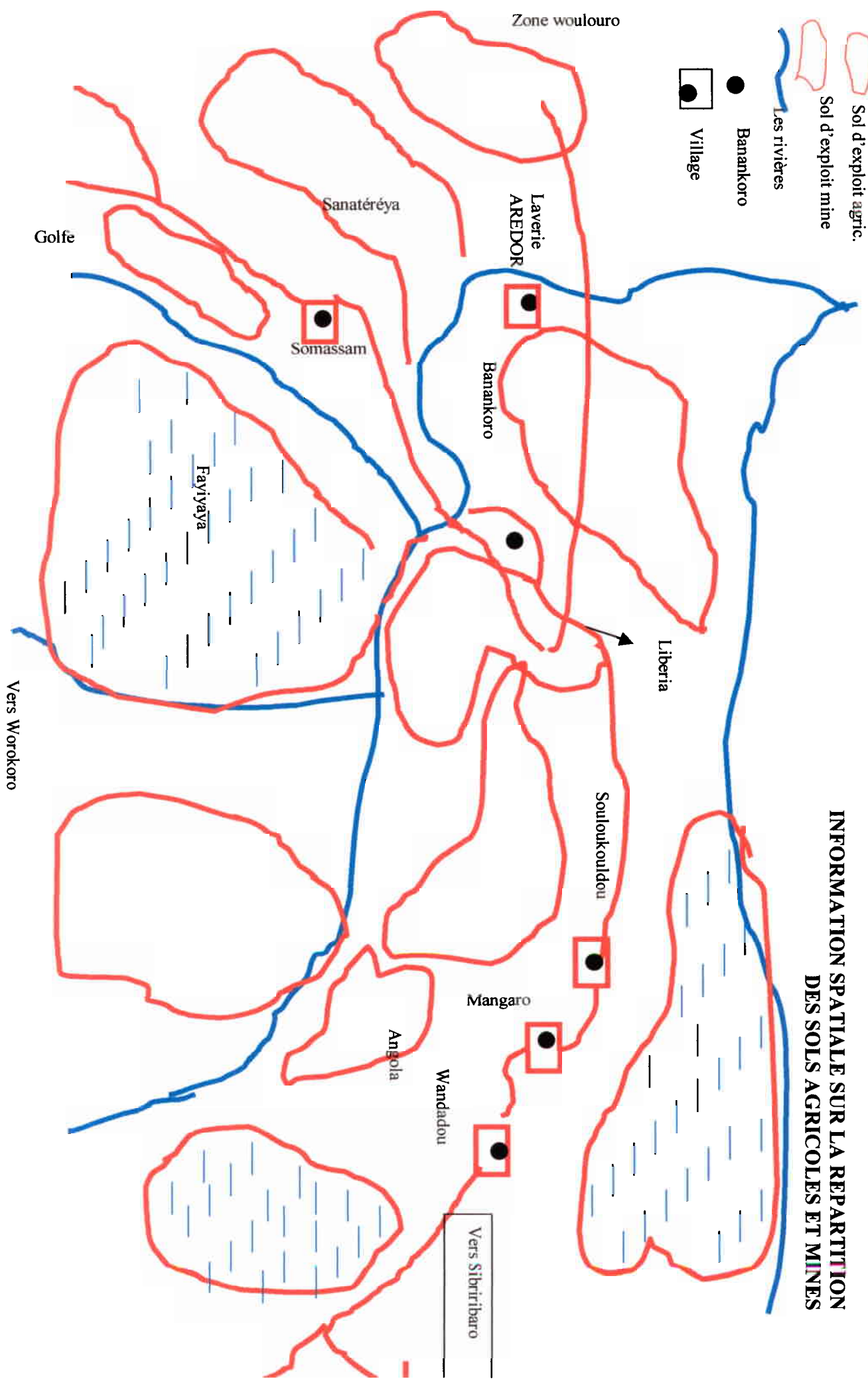
Comme telles, elles n'ont pour activités principales que l'exploitation du diamant.

Les activités agricoles ne sont donc pas développées par insuffisance de domaines agricoles. Elles se pratiquent souvent dans les tapades et dans des rares et éparses superficies qu'on trouve çà et là.

La page suivante présente les domaines dans lesquels des activités agricoles.

LEGENDE

- Sol d'exploit agric.
- Sol d'exploit mine
- Les rivières
- Banankoro
- Village



INFORMATION SPATIALE SUR LA REPARTITION DES SOLS AGRICOLES ET MINES